

Šumskoprivredno društvo "Srednjobosanske šume" /
Šumskogospodarsko društvo "Šume Središnje Bosne" /
Шумскопривредно друштво "Средњобосанске шуме"
d.o.o. Donji Vakuf

Općinski sud u Travniku
Broj: 51-01-0919-09
PDV broj: 236311640001
Identifikacijski broj: 4236311640001
Porezni broj: 09071307



Broj transakcijskih računa:
1346751007877851 – ASA BANKA
3389002210442024 – UniCredit Bank d.d.
3060450000015807 – Addiko Bank d.d.

Broj: 01- 813/26

Datum: 16.04.2026.godine

Na osnovu člana 4. stav 6. Pravilnika o izmjenama i dopunama pravilnika o načinu obilježavanja granica državnih šuma i šumskog zemljišta, te o vrsti i postavljanju graničnih znakova („Službene novine SBK/KSB“ broj 11/22) šumarija Bugojno upućuje:

JAVNI POZIV ZA OBILJEŽAVANJE GRANICA

Svim zainteresovanim privatnim posjednicima i vlasnicima nekretnina koje graniče sa državnom šumom i šumskim zemljištem tj. odjelom/ima 18 G.J. „Skrta-Nišan“ šumarija Bugojno upućuje se javni poziv da u roku od **10 dana od dana objave Javnog poziva, dostave potrebnu dokumentaciju: ZK izvod, Posjedovni list i Kopiju plana - skicu**, (original ili ovjerena kopija) kojom dokazuju vlasništvo, odnosno posjed, **ne stariji od šest (6) mjeseci.**

Nakon što se prikupi sva potrebna dokumentacija po službenoj dužnosti pristupit će se obilježavanju granica državne šume i šumskog zemljišta.

Ukoliko se **ne pojavi posjednik ili vlasnik nekretnina** koje graniče sa državnom šumom i šumskim zemljištem izvršit će se obilježavanje granica **bez njihovog prisustva** i bit će postavljene **privremene vidne numeričke oznake.**

Ako vlasnik ili posjednik privatne nekretnine koja graniči s državnom šumom i šumskim zemljištem prilikom obilježavanja granica državnih šuma i šumskog zemljišta nije saglasan s obilježenom graničnom linijom, vlasnik ili posjednik uputit će se na vanparnični postupak radi utvrđivanja granične linije.

Granice s državnom šumom i šumskim zemljištem za privatne nekretnine za koje vlasnici, odnosno posjednici dostave potrebnu dokumentaciju i budu prisutni prilikom obilježavanja, nakon što dadnu svoju saglasnost bit će obilježene sa DŠ znakom tj. trajnim oznakom.

Prema pregledu katastarskog plana, privatne nekretnine koje graniče sa odjelom 18 G.J. „Skrta-Nišan“ su slijedeće:

K.O. Planinica, opština Bugojno:

k.p.

2188, 2160, 2162/1, 2163, 2164, 2168, 2169, 2167, 2129/1, 2129/2, 2135, 2137, 2075, 2077, 2083/1, 2079, 2072, 2073, 2071, 2069/1, 2068/3, 2067, 2064, 2659, 2660, 2661, 2665, 2669, 2672, 2673, 2674, 2675, 2677, 2697, 2698, 2746, 2742, 2743, 2744.

OBILJEŽAVANJE GRANICE S DRŽAVNOM ŠUMOM I ŠUMSKIM ZEMLJIŠTEM U GORE NAVADENOM ODJELU VRŠIT ĆE SE OD 16.05.2026. godine.

NAPOMENA: Odlukom Nadzornog odbora Društva broj 02 – 11228/25 od 23.12.2025. godine usvojen je Jedinствeni minimalni cjenovnik šumarstva i usluga za poslovnu 2026 godinu.

Jedinствeni minimalni cjenovnik za poslovnu 2026. godinu primjenjuje se od 01.01.2026. godine

U spomenuti cjenovnik uvrštena je i nova stavka „USLUGE OBNAVLJANJA I POSTAVLJANJA GRANIČNIH ZNAKOVA“ gdje će se sama priprema i izlazak na teren po zahtjevu vlasnika i posjednika privatnih nekretnina naplaćivati u iznosu od **200,00 KM**.

Prema svemu navedenom obilježavanje granica s državnom šumom i šumskim zemljištem od velikog je značaja kako za naše Društvo tako i za vlasnike i posjednike privatnih nekretnina koje graniče s državnom šumom i šumskim zemljištem, pa se nadamo da ćete se odazvati ovom pozivu.

S poštovanjem,

Dostavljeno:

- Sektor za opće, pravne i kadr. poslove
- Šumarija Bugojno
- Web stranica Društva
- MZ Gračanica-Bunta, općina Bugojno
- a/a




V.D. UPRAVNIK

Asaf Hadžibegović dipl.ing.šum

Šumskoprivredno društvo "Srednjobosanske šume" /
Šumskogospodarsko društvo "Šume Središnje Bosne" /
Шумскопривредно друштво "Средњобосанске шуме"
d.o.o. Donji Vakuf

Općinski sud u Travniku
Broj: 51-01-0919-09
PDV broj: 236311640001
Identifikacijski broj: 4236311640001
Porezni broj: 09071307



Broj transakcijskih računa:
1346751007877851 – ASA BANKA
3389002210442024 – UniCredit Bank d.d.
3060450000015807 – Addiko Bank d.d.

Broj: 01- 814/26
Datum: 16.04.2026.godine

Na osnovu člana 4. stav 6. Pravilnika o izmjenama i dopunama pravilnika o načinu obilježavanja granica državnih šuma i šumskog zemljišta, te o vrsti i postavljanju graničnih znakova („Službene novine SBK/KSB“ broj 11/22) šumarija Bugojno upućuje:

JAVNI POZIV ZA OBILJEŽAVANJE GRANICA

Svim zainteresovanim privatnim posjednicima i vlasnicima nekretnina koje graniče sa državnom šumom i šumskim zemljištem tj. odjelom/ima 19 G.J. „Skrta-Nišan“ šumarija Bugojno upućuje se javni poziv da u roku od **10 dana od dana objave Javnog poziva, dostave potrebnu dokumentaciju: ZK izvod, Posjedovni list i Kopiju plana - skicu**, (original ili ovjerena kopija) kojom dokazuju vlasništvo, odnosno posjed, **ne stariji od šest (6) mjeseci**.

Nakon što se prikupi sva potrebna dokumentacija po službenoj dužnosti pristupit će se obilježavanju granica državne šume i šumskog zemljišta.

Ukoliko se **ne pojavi posjednik ili vlasnik nekretnina** koje graniče sa državnom šumom i šumskim zemljištem izvršit će se obilježavanje granica **bez njihovog prisustva** i bit će postavljene **privremene vidne numeričke oznake**.

Ako vlasnik ili posjednik privatne nekretnine koja graniči s državnom šumom i šumskim zemljištem prilikom obilježavanja granica državnih šuma i šumskog zemljišta nije saglasan s obilježenom graničnom linijom, vlasnik ili posjednik uputit će se na vanparnični postupak radi utvrđivanja granične linije.

Granice s državnom šumom i šumskim zemljištem za privatne nekretnine za koje vlasnici, odnosno posjednici dostave potrebnu dokumentaciju i budu prisutni prilikom obilježavanja, nakon što dadnu svoju saglasnost bit će obilježene sa DŠ znakom tj. trajnim oznakom.

Prema pregledu katastarskog plana, privatne nekretnine koje graniče sa odjelom 19 G.J. „Skrta-Nišan“ su slijedeće:

K.O. Planinica, opština Bugojno:

k.p.

1619, 1605, 1604, 2100, 2099/1, 2099/2, 2098, 2103, 2105, 2108, 2110, 2112, 2141, 2116/1, 2117, 2091, 2092, 2097, 2095, 2094, 2088, 2082, 2081, 2080, 2078, 2079, 2072, 2068/1, 2068/2, 2059, 2052, 2053, 2055, 2056, 2057, 2047, 2645, 2644/2, 2644/3, 2644/4.

OBILJEŽAVANJE GRANICE S DRŽAVNOM ŠUMOM I ŠUMSKIM ZEMLJIŠTEM U GORE NAVADENOM ODJELU VRŠIT ĆE SE OD 16.05.2026. godine.

NAPOMENA: Odlukom Nadzornog odbora Društva broj 02 – 11228/25 od 23.12.2025. godine usvojen je Jedinostveni minimalni cjenovnik šumarstva i usluga za poslovnu 2026 godinu.

Jedinostveni minimalni cjenovnik za poslovnu 2026. godinu primjenjuje se od 01.01.2026. godine

U spomenuti cjenovnik uvrštena je i nova stavka „USLUGE OBNAVLJANJA I POSTAVLJANJA GRANIČNIH ZNAKOVA“ gdje će se sama priprema i izlazak na teren po zahtjevu vlasnika i posjednika privatnih nekretnina naplaćivati u iznosu od **200,00 KM**.

Prema svemu navedenom obilježavanje granica s državnom šumom i šumskim zemljištem od velikog je značaja kako za naše Društvo tako i za vlasnike i posjednike privatnih nekretnina koje graniče s državnom šumom i šumskim zemljištem, pa se nadamo da ćete se odazvati ovom pozivu.

S poštovanjem,

Dostavljeno:

- Sektor za opće, pravne i kadr. poslove
- Šumarija Bugojno
- Web stranica Društva
- MZ Gračanica-Bunta, općina Bugojno
- a/a



V.D. UPRAVNIK

Asaf Hadžibegović dipl.ing.šum

Tel: +387 30 270-735, Fax: +387 30 260-730
Ul. 770. Slavne brdske brigade bb, 70220 Donji Vakuf
Bosna i Hercegovina
E-mail: info@sumesbk.ba
www.sumesbk.ba


„Gajimo i čuvajmo naše šume jer su one naše nacionalno blago“



Oznaka odgovornog
korporacije

Šumskoprivredno društvo "Srednjobosanske šume" /
Šumskogospodarsko društvo "Šume Središnje Bosne" /
Шумскопривредно друштво "Средњобосанске шуме"
d.o.o. Donji Vakuf

Općinski sud u Travniku
Broj: 51-01-0919-09
PDV broj: 236311640001
Identifikacijski broj: 4236311640001
Porezni broj: 09071307



Broj transakcijskih računa:
1346751007877851 – ASA BANKA
3389002210442024 – UniCredit Bank d.d.
3060450000015807 – Addiko Bank d.d.

Broj: 01- 815/26

Datum: 16.04.2026.godine

Na osnovu člana 4. stav 6. Pravilnika o izmjenama i dopunama pravilnika o načinu obilježavanja granica državnih šuma i šumskog zemljišta, te o vrsti i postavljanju graničnih znakova („Službene novine SBK/KSB“ broj 11/22) šumarija Bugojno upućuje:

JAVNI POZIV ZA OBILJEŽAVANJE GRANICA

Svim zainteresovanim privatnim posjednicima i vlasnicima nekretnina koje graniče sa državnom šumom i šumskim zemljištem tj. odjelom/ima 24 G.J. „Skrta-Nišan“ šumarija Bugojno upućuje se javni poziv da u roku od **10 dana od dana objave Javnog poziva, dostave potrebnu dokumentaciju: ZK izvod, Posjedovni list i Kopiju plana - skicu**, (original ili ovjerena kopija) kojom dokazuju vlasništvo, odnosno posjed, **ne stariji od šest (6) mjeseci**.

Nakon što se prikupi sva potrebna dokumentacija po službenoj dužnosti pristupit će se obilježavanju granica državne šume i šumskog zemljišta.

Ukoliko se **ne pojavi posjednik ili vlasnik nekretnina** koje graniče sa državnom šumom i šumskim zemljištem izvršit će se obilježavanje granica **bez njihovog prisustva** i bit će postavljene **privremene vidne numeričke oznake**.

Ako vlasnik ili posjednik privatne nekretnine koja graniči s državnom šumom i šumskim zemljištem prilikom obilježavanja granica državnih šuma i šumskog zemljišta nije saglasan s obilježenom graničnom linijom, vlasnik ili posjednik uputit će se na vanparnični postupak radi utvrđivanja granične linije.

Granice s državnom šumom i šumskim zemljištem za privatne nekretnine za koje vlasnici, odnosno posjednici dostave potrebnu dokumentaciju i budu prisutni prilikom obilježavanja, nakon što dadnu svoju saglasnost bit će obilježene sa DŠ znakom tj. trajnim oznakom.

Prema pregledu katastarskog plana, privatne nekretnine koje graniče sa odjelom 24 G.J. „Skrta-Nišan“ su slijedeće:

K.O. Planinica, opština Bugojno:

k.p.

1343, 1337, 1347, 1348, 1349, 1353, 1354, 1385, 1388, 1389, 1382, 1381, 1070, 1069, 1068, 1074, 1075, 1076, 1077, 1090, 1091, 1092, 1060, 1067/2, 1065, 1066, 1391, 1392, 1390, 1061, 1062, 1063, 1064, 1733, 1732, 1689, 1688/1, 1685, 1684/1, 1684/2, 1683, 1682, 1678/4, 1669, 1670, 1586/2, 1394/3, 1410, 1411, 1394/5, 1394/6.

OBILJEŽAVANJE GRANICE S DRŽAVNOM ŠUMOM I ŠUMSKIM ZEMLJIŠTEM U GORE NAVADENOM ODJELU VRŠIT ĆE SE OD 16.05.2026. godine.

NAPOMENA: Odlukom Nadzornog odbora Društva broj 02 – 11228/25 od 23.12.2025. godine usvojen je Jedinostveni minimalni cjenovnik šumarstva i usluga za poslovnu 2026 godinu.

Jedinostveni minimalni cjenovnik za poslovnu 2026. godinu primjenjuje se od 01.01.2026. godine


U spomenuti cjenovnik uvrštena je i nova stavka „USLUGE OBNAVLJANJA I POSTAVLJANJA GRANIČNIH ZNAKOVA“ gdje će se sama priprema i izlazak na teren po zahtjevu vlasnika i posjednika privatnih nekretnina naplaćivati u iznosu od **200,00 KM**.

Prema svemu navedenom obilježavanje granica s državnom šumom i šumskim zemljištem od velikog je značaja kako za naše Društvo tako i za vlasnike i posjednike privatnih nekretnina koje graniče s državnom šumom i šumskim zemljištem, pa se nadamo da ćete se odazvati ovom pozivu.

S poštovanjem,

Dostavljeno:

- Sektor za opće, pravne i kadr. poslove
- Šumarija Bugojno
- Web stranica Društva
- MZ Gračanica-Bunta, općina Bugojno
- a/a



V.D. UPRAVNIK

Asaf Hadžibegović dipl.ing.šum

Tel: +387 30 270-735, Fax: +387 30 260-730
Ul. 770. Slavne brdske brigade bb, 70220 Donji Vakuf
Bosna i Hercegovina
E-mail: info@sumesbk.ba
www.sumesbk.ba

„Gajimo i čuvajmo naše šume jer su one naše nacionalno blago“



Šumskoprivredno društvo "Srednjobosanske šume" /
Šumskogospodarsko društvo "Šume Središnje Bosne" /
Шумскопривредно друштво "Средњобосанске шуме"
d.o.o. Donji Vakuf

Općinski sud u Travniku
Broj: 51-01-0919-09
PDV broj: 236311640001
Identifikacijski broj: 4236311640001
Porezni broj: 09071307



Broj transakcijskih računa:
1346751007877851 – ASA BANKA
3389002210442024 – UniCredit Bank d.d.
3060450000015807 – Addiko Bank d.d.

Broj: 01- 816/26

Datum: 16.04.2026.godine

Na osnovu člana 4. stav 6. Pravilnika o izmjenama i dopunama pravilnika o načinu obilježavanja granica državnih šuma i šumskog zemljišta, te o vrsti i postavljanju graničnih znakova („Službene novine SBK/KSB“ broj 11/22) šumarija Bugojno upućuje:

JAVNI POZIV ZA OBILJEŽAVANJE GRANICA

Svim zainteresovanim privatnim posjednicima i vlasnicima nekretnina koje graniče sa državnom šumom i šumskim zemljištem tj. odjelom/ima 28 G.J. „Skrta-Nišan“ šumarija Bugojno upućuje se javni poziv da u roku od **10 dana od dana objave Javnog poziva, dostave potrebnu dokumentaciju: ZK izvod, Posjedovni list i Kopiju plana - skicu**, (original ili ovjerena kopija) kojom dokazuju vlasništvo, odnosno posjed, **ne stariji od šest (6) mjeseci**.

Nakon što se prikupi sva potrebna dokumentacija po službenoj dužnosti pristupit će se obilježavanju granica državne šume i šumskog zemljišta.

Ukoliko se **ne pojavi posjednik ili vlasnik nekretnina** koje graniče sa državnom šumom i šumskim zemljištem izvršit će se obilježavanje granica **bez njihovog prisustva** i bit će postavljene **privremene vidne numeričke oznake**.

Ako vlasnik ili posjednik privatne nekretnine koja graniči s državnom šumom i šumskim zemljištem prilikom obilježavanja granica državnih šuma i šumskog zemljišta nije saglasan s obilježenom graničnom linijom, vlasnik ili posjednik uputit će se na vanparnični postupak radi utvrđivanja granične linije.

Granice s državnom šumom i šumskim zemljištem za privatne nekretnine za koje vlasnici, odnosno posjednici dostave potrebnu dokumentaciju i budu prisutni prilikom obilježavanja, nakon što dadnu svoju saglasnost bit će obilježene sa DŠ znakom tj. trajnim oznakom.

Prema pregledu katastarskog plana, privatne nekretnine koje graniče sa odjelom 28 G.J. „Skrta-Nišan“ su slijedeće:

K.O. Planinica, opština Bugojno:

k.p.

303, 316, 317, 320/1, 320/2, 320/3, 321, 322, 597/1, 598/1, 599, 609, 610, 600, 604, 606, 603.

OBILJEŽAVANJE GRANICE S DRŽAVNOM ŠUMOM I ŠUMSKIM ZEMLJIŠTEM U GORE NAVADENOM ODJELU VRŠIT ĆE SE OD 16.05.2026. godine.

NAPOMENA: Odlukom Nadzornog odbora Društva broj 02 – 11228/25 od 23.12.2025. godine usvojen je Jedinostveni minimalni cjenovnik šumarstva i usluga za poslovnu 2026 godinu.

Jedinostveni minimalni cjenovnik za poslovnu 2026. godinu primjenjuje se od 01.01.2026. godine


U spomenuti cjenovnik uvrštena je i nova stavka „USLUGE OBNAVLJANJA I POSTAVLJANJA GRANIČNIH ZNAKOVA“ gdje će se sama priprema i izlazak na teren po zahtjevu vlasnika i posjednika privatnih nekretnina naplaćivati u iznosu od 200,00 KM.

Prema svemu navedenom obilježavanje granica s državnom šumom i šumskim zemljištem od velikog je značaja kako za naše Društvo tako i za vlasnike i posjednike privatnih nekretnina koje graniče s državnom šumom i šumskim zemljištem, pa se nadamo da ćete se odazvati ovom pozivu.

S poštovanjem,

Dostavljeno:

- Sektor za opće, pravne i kadr. poslove
- Šumarija Bugojno
- Web stranica Društva
- MZ Gračanica-Bunta, općina Bugojno
- a/a



V.D. UPRAVNIK

Asaf Hadžibegović dipl.ing.šum

Tel: +387 30 270-735, Fax: +387 30 260-730
Ul. 770. Slavne brdske brigade bb, 70220 Donji Vakuf
Bosna i Hercegovina
E-mail: info@sumesbk.ba
www.sumesbk.ba

„Gajimo i čuvajmo naše šume jer su one naše nacionalno blago“

